


# PRZEKRÓJ PODŁUŻNY C-C


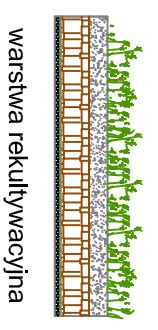


hektometry	0,00	5,80	15,65	20,60	27,95	41,75	47,15	67,75	71,95	92,75	14,65	42,75	57,35	64,25	69,60	80,85
rzędna terenu	166,50	166,40	166,35	166,34	166,32	166,28	166,32	166,38	166,39	166,41	166,38	166,35	166,34	166,26	166,21	166,18
rzędna stropu warstwy rekultywacyjnej	0,00	5,80	15,65	20,60	27,95	41,75	47,15	67,75	71,95	92,75	14,65	42,75	57,35	64,25	69,60	80,85
odległości																

0,00

1,00

istniejący teren



INWESTOR	ZWIĄZEK KOMUNALNY GMIN ZIEMI LBARTOWSKIEJ						
ZAKŁAD	SKŁADOWISKO ODPADÓW W NOWODWORZE						
OBIEKT	REKULTYWACJA SKŁADOWISKA W MIEJSCOWOŚCI NOWODWÓR						
NAZWA DOKUMENTACJI	PRZEKRÓJ PODŁUŻNY C-C						
TREŚĆ RYSUNKU	Imię i Nazwisko	Nr uprawnień	Podpis	Data	Skala	Nr rys.	
OPRACOWAŁ	mgr inż. Bartłomiej Adamiec			VI.2010	1:500	11	
SPRAWDZIŁ	mgr inż. Marjan Peksa	585/87/PW 12/181/GW					